

まち案内人

情報地図

成元市

1:7,500



二七社

索引

0 1km
1:44,000



栗原駅

くるはらえき

1:7,500

0 75 150 225

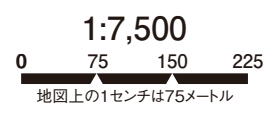
地図上の1センチは75メートル

6	7
1	2



半里が浜 はんりがはま

7



6	7	8
1	2	3



川口公園 かわぐちこうえん

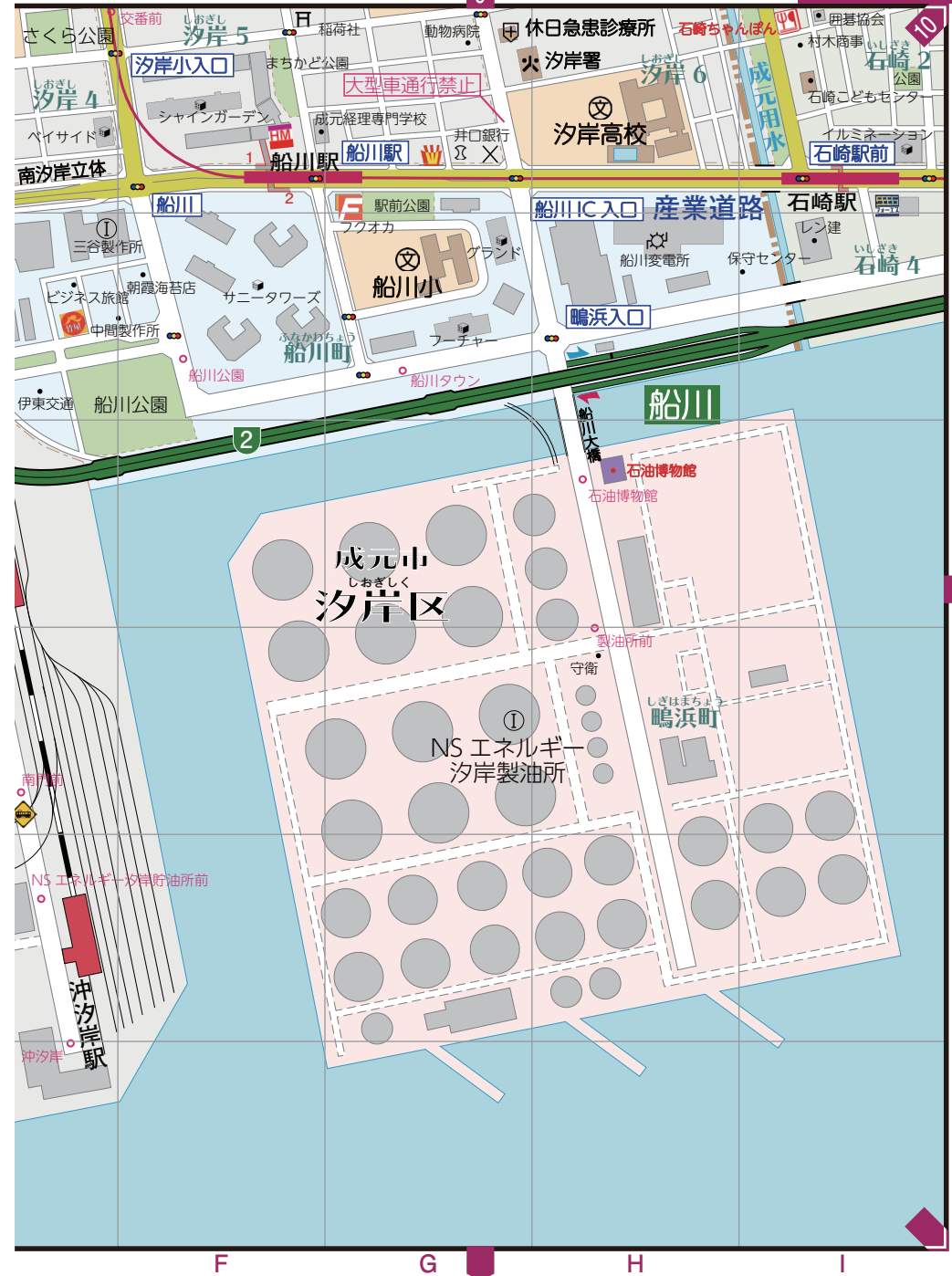
1:7,500
0 75 150 225
地図上の1センチは75メートル

7	8	9
2	3	4



1:7,500
 0 75 150 225
 地図上の1センチは75メートル

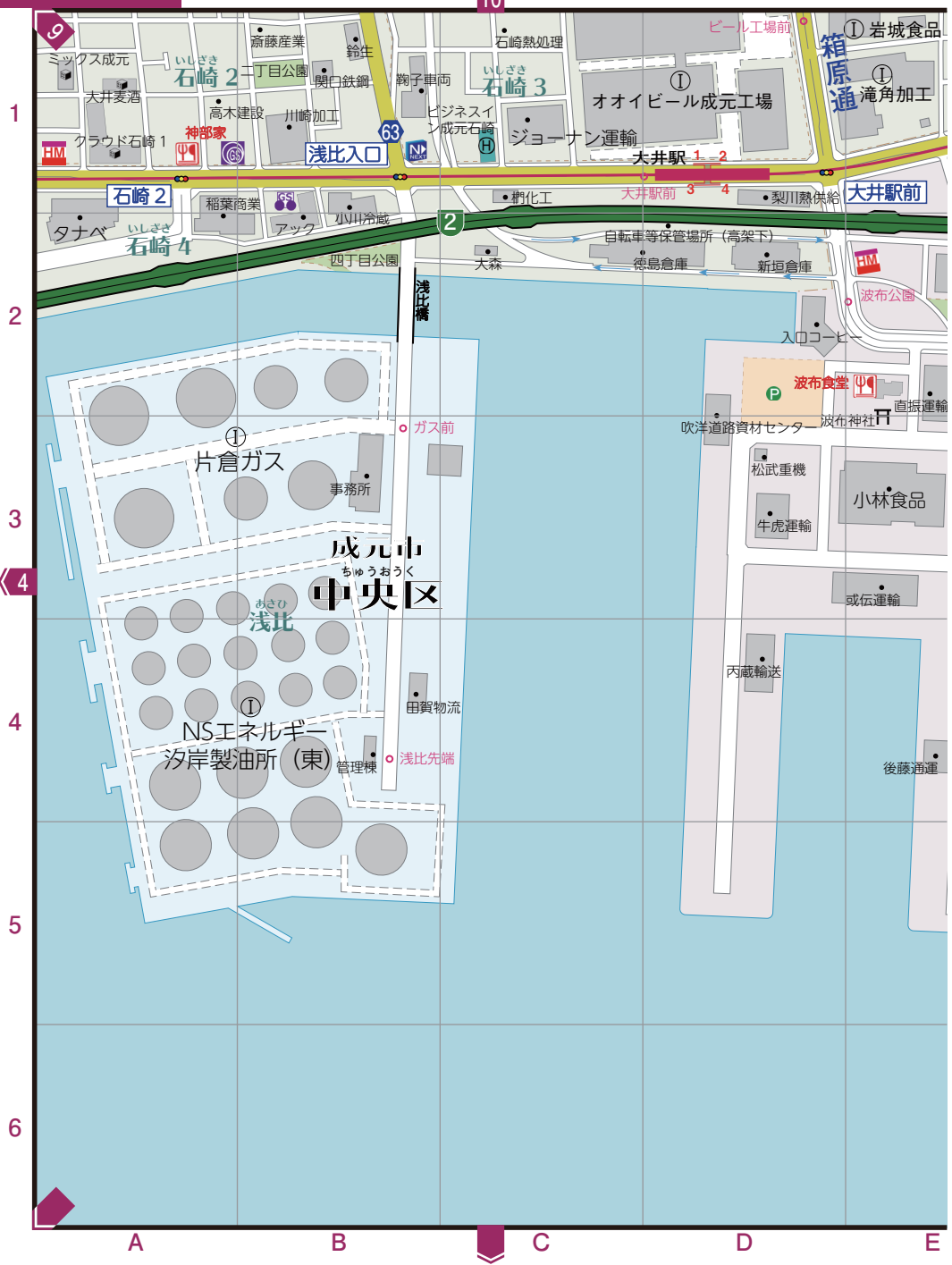
8	9	10
3	4	5



成元ぽーと なるもとぽーと

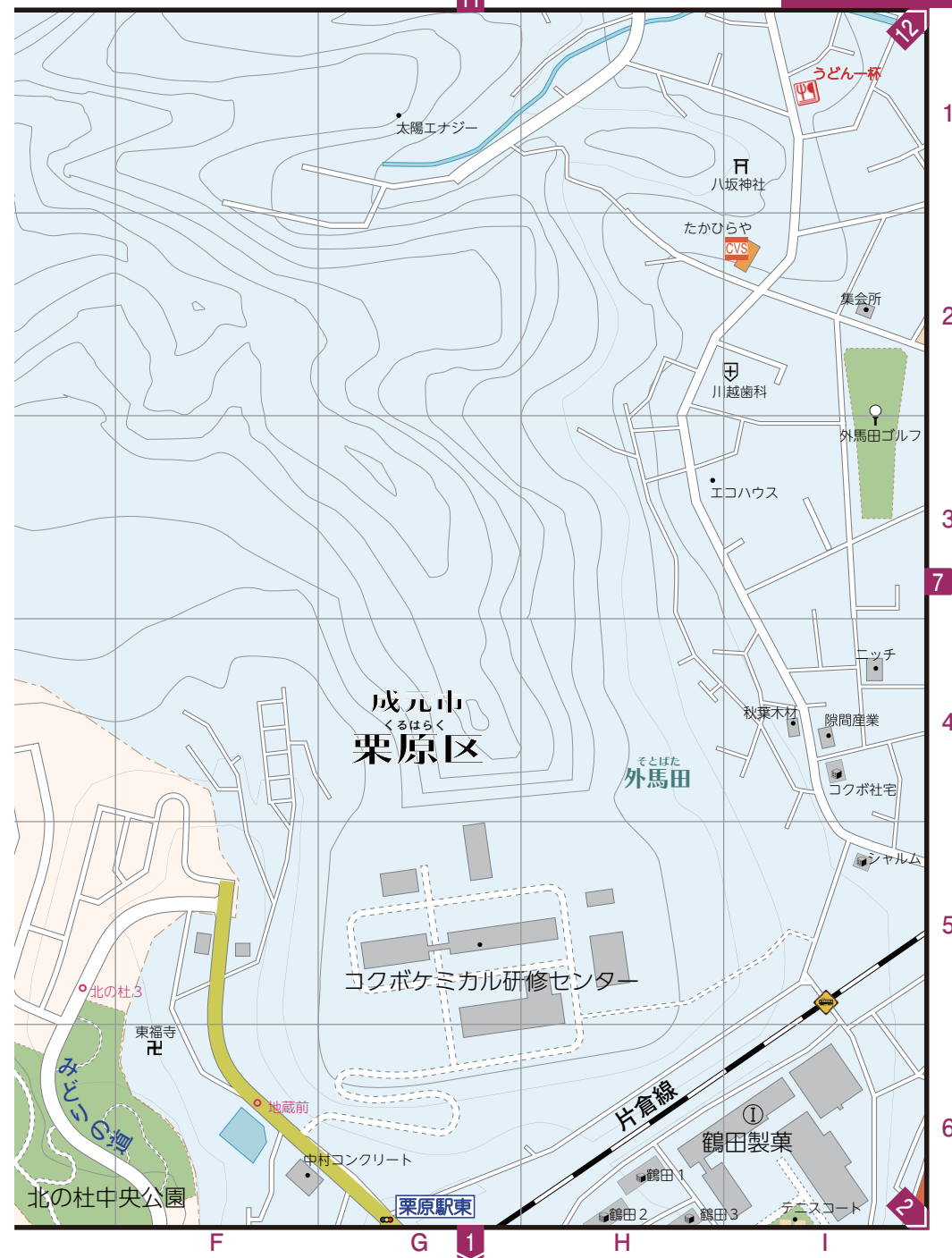
1:7,500
0 75 150 225
地図上の1センチは75メートル

9	10
4	5



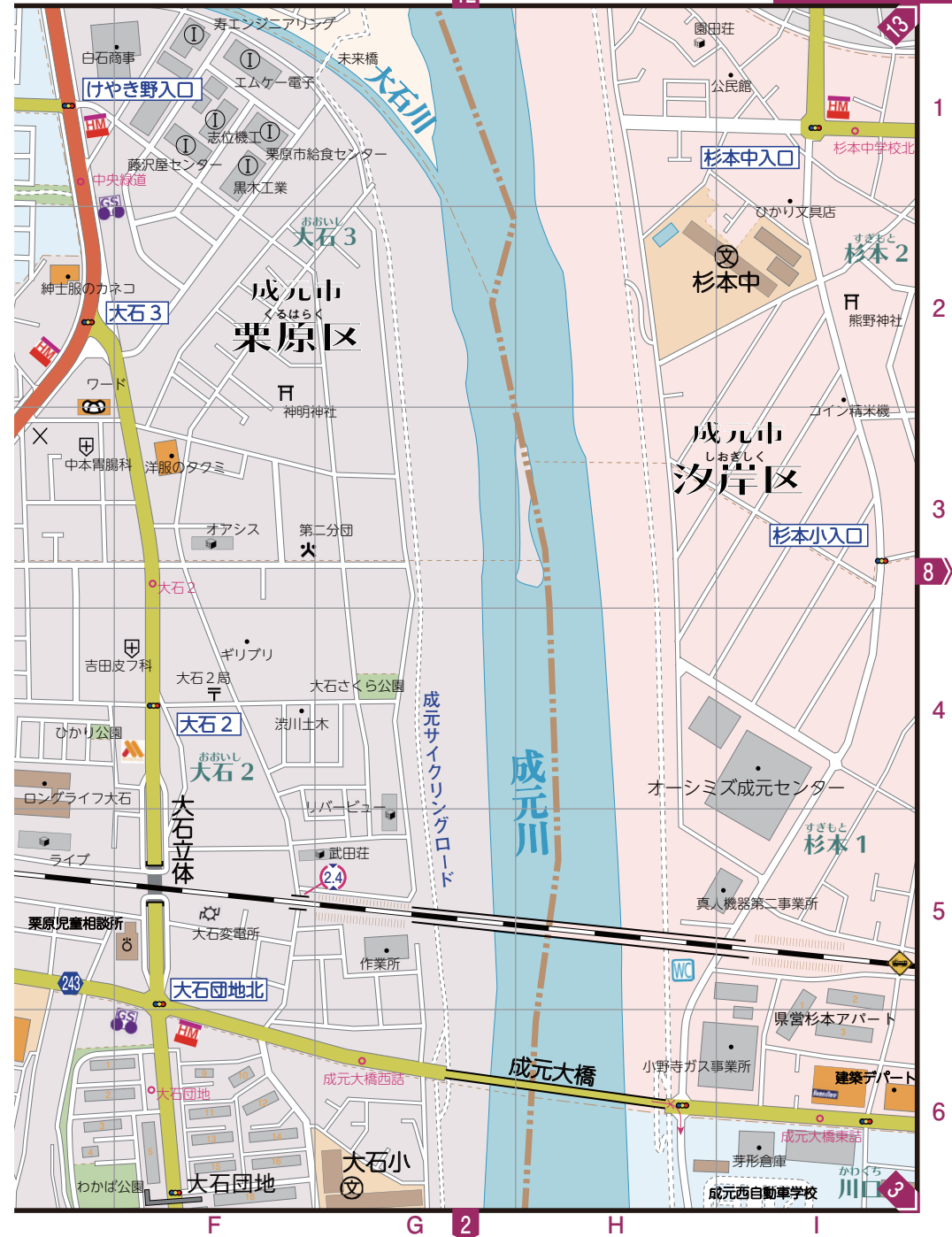
1:7,500
 0 75 150 225
 地図上の1センチは75メートル

11	12
6	7
1	2



1:7,500
 0 75 150 225
 地図上の1センチは75メートル

11	12	13
6	7	8
1	2	3



杉本駅

すぎもとえき

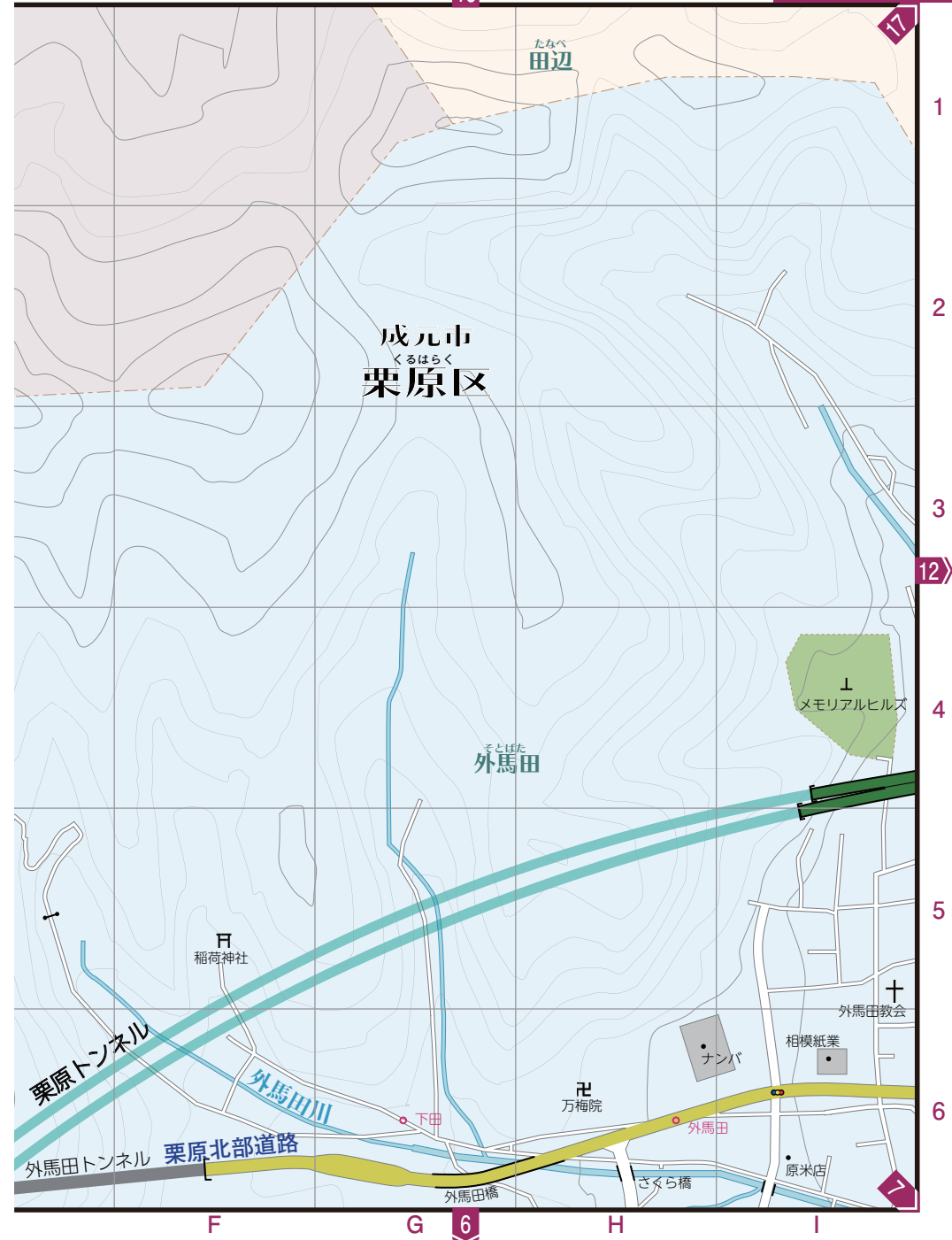
1:7,500
 0 75 150 225
 地図上の1センチは75メートル

12	13	14
7	8	9
2	3	4















15 井口県庁 いぐちけんちょう

1:7,500
0 75 150 225
地図上の1センチは75メートル

19	20
14	15
9	10

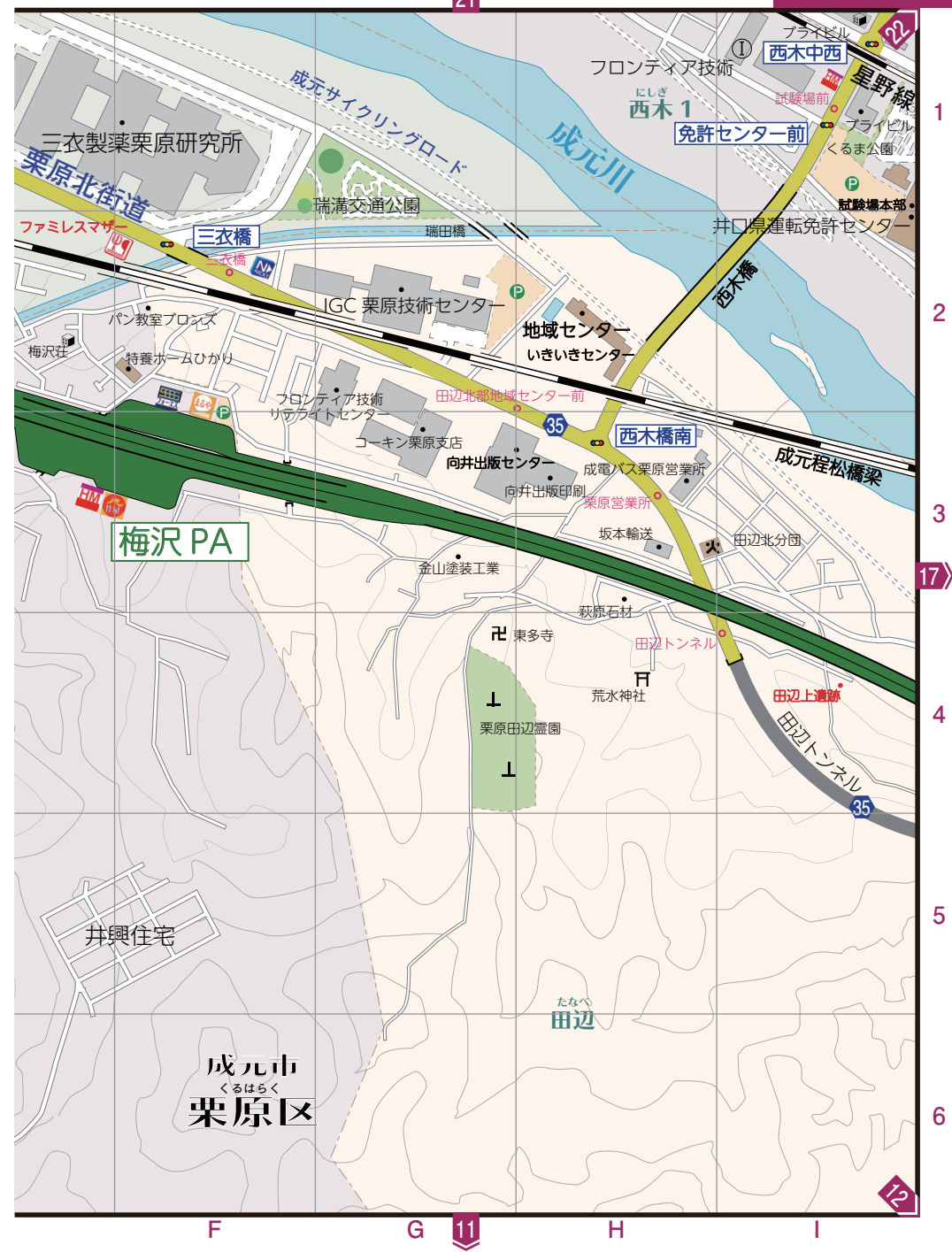
15

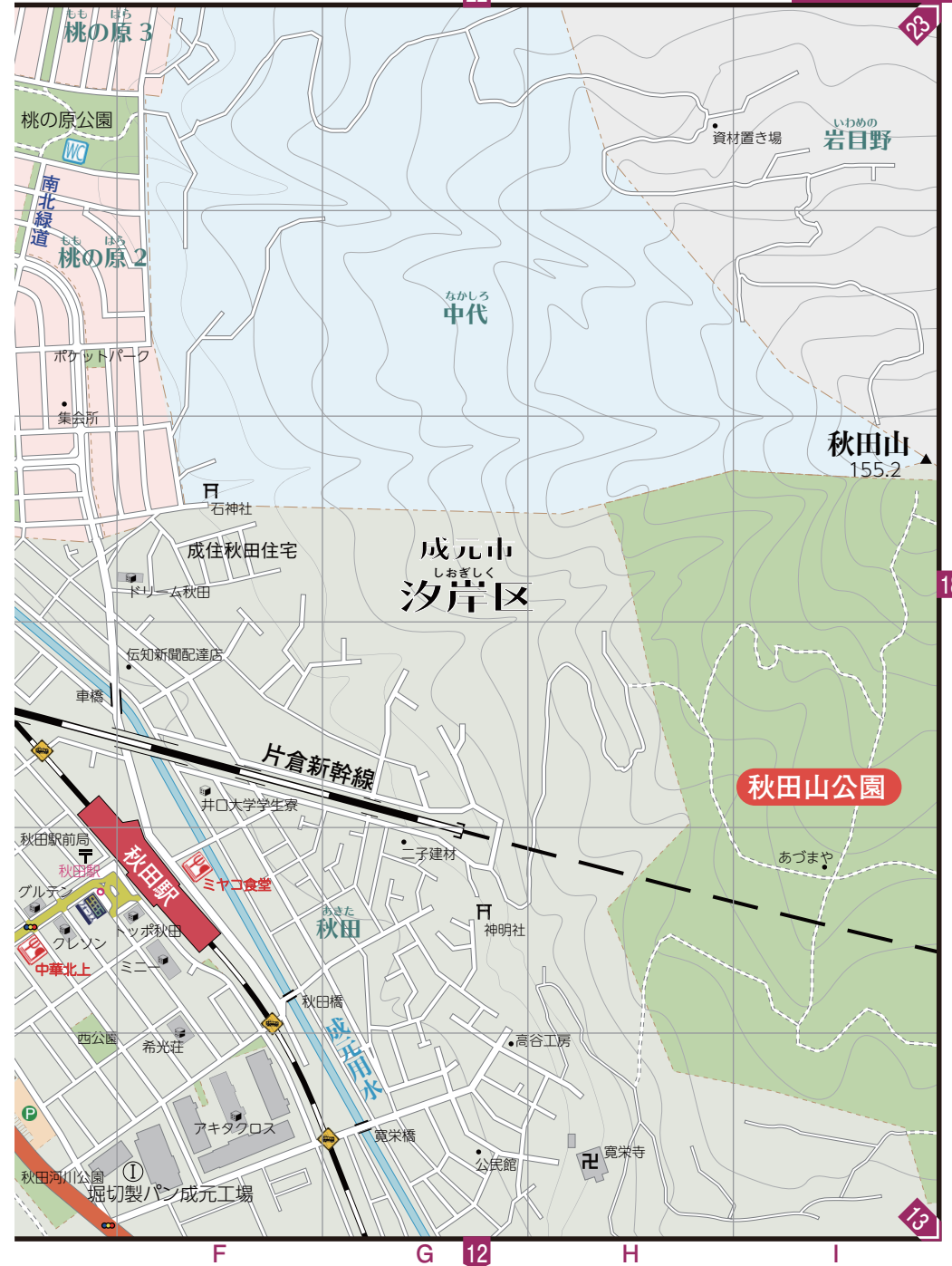


梅沢団地 うめざわだんち

1:7,500
0 75 150 225
地図上の1センチは75メートル

21	22
16	17
11	12







成元市役所 なるもとしやくしょ

1:7,500
0 75 150 225
地図上の1センチは75メートル

23	24	25
18	19	20
13	14	15











成元北公園 なるもきたこうえん

1:7,500
0 75 150 225
地図上の1センチは75メートル

23	24	25
18	19	20





みなさまへ

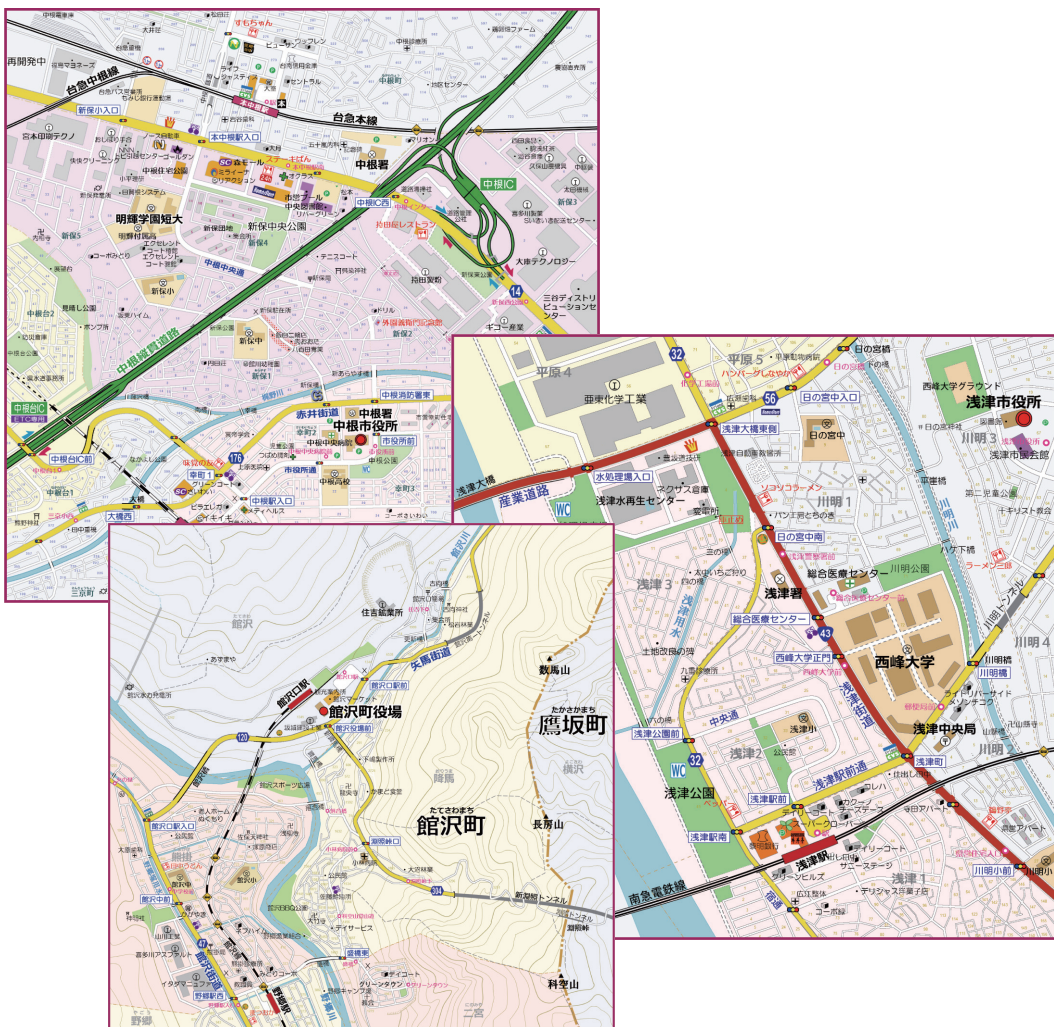
この地図は架空の地図です。実際に存在する場所ではありません。

地名についてもフィクションであり、実際の土地とは関係ありません。また、固有名詞等についても実際に存在するものとは関係がありません。

当初、1枚の大判地図にすることを目標に作成していましたが、製作途中で方針を転換し、冊子にまとめました。そのため、再編集はしましたが、ページ間で情報の重複や、欠落がある可能性があります。大判印刷については具合を見て挑戦したいと思っています。

地図のデザインは昭文社の「街の達人」を参考にしています。

過去の単発作品



まち案内人 情報地図 成元市

2020年3版1刷 発行
2020年10月8日 測量成果

いかなる形式においても著作者に無断でこの地図の全部・または一部を複製し利用することを禁じます。